

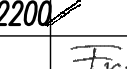
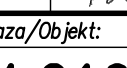


LEGENDA:

- | | |
|---------------------------------|--------------------------------------|
| OBSTOJEČI KOMUNALNI VODI | PREDVIDENI KOMUNALNI VODI |
| — VODOVOD | — VODOVOD |
| - - - TELEKOM KABEL | —> METEORNA KANALIZACIJA |
| — TELEKOM KANALIZACIJA | —> SANITARNA KANALIZACIJA |
| — T2 KABEL | —> CESTNA RAZSVETLJAVA |
| ••••• ELES VN DALJNOVOD | - - - TELEMACH KOAKSIALNI KABEL |
| - - - ELEKTRO SN NADZEMNI VOD | — TELEKOM KANALIZACIJA |
| - - - ELEKTRO NN NADZEMNI VOD | — ELEKTRO NN NADZEMNI VOD |
| - - - ELEKTRO NN KABEL | — TELEMACH KANALIZACIJA |
| — PLINOVOD | — TELEMACH KOAKSIALNI KABEL |
| - - - TELEMACH KOAKSIALNI KABEL | - - - TELEMACH OPTIKA V KANALIZACIJI |
| - - - TELEMACH OPTIKA | - - - TELEMACH OPTIKA |
| - - - TELEMACH KANALIZACIJA | —> METEORNA KANALIZACIJA |
| —> METEORNA KANALIZACIJA | —> SANITARNA KANALIZACIJA |
| —> SANITARNA KANALIZACIJA | |

Sprememba:		Opis spremembe:		Datum:		Podpis:	
Investitor:	 OBČINA SLOVENSKA BISTRICA ODDELEK ZA OKOLJE IN PROSTOR			Načrt: 3 NAČRT GRADBENIH KONSTRUKCIJ 3/1 NAČRT CESTE			
Izvajalec:	TRASA d.o.o.			Objekt/cesta: UREDITEV ULICE NA JOŽEFU V SLOVENSKI BISTRICI			
Podizvajalec:				Odsek: Pododsek: od km 0.005 do km 0.988 Opis risbe: ZBIRNA SITUACIJA KOMUNALNIH NAPRAV			
Naziv	Ime in priimek	Ident. št.	Podpis	Del risbe:	profil: 27-42		
Odg.vodja proj.:	B. Žlender univ.dipl.inž.gr.	G-2200		Št. projekta:	887/15	Faza:	PZI
Odg.projektant:	B. Žlender univ.dipl.inž.gr.	G-2200		Št. načrta:	887/15C	Merilo:	1:500
Obdelal:	L. Friš dipl.inž.gr.			Šifra CC-Sl:	2112	Datum:	februar 2015
Št. odseka:	Arhivska št.:	Faza/Objekt:	Šifra risbe:				
			004.2101 G.104				
Št. priloge:	G.4-3/4		Avtor risbe:	TRASA d.o.o., Maribor			
			Ident. št. risbe:				